



Tierras de DVLCINEA

RUTA MEDIOAMBIENTAL

ENVIROMENTAL ROUTE

Villacañas

Como telón de fondo aparecen suaves colinas copadas por colosos molinos eólicos. En este municipio, los humedales adquieren protagonismo. Al sureste del casco urbano emerge la Laguna Larga. Es la más importante por la abundancia y variedad de especies animales, confiriendo al paraje un valor ecológico interesante. A lo largo del año, desde observatorios habilitados se observan más de ciento noventa aves. Flamencos, pagazas, avocetas o cigüeñuela, son entre otras las variedades más significativas. Mención especial merece la canastera, ave migratoria que nidifica en el entorno de la laguna. Este sector endorreico posee agua todo el año, lo que facilita la presencia de vegetación acuática.

Otras lagunas de interés son el de Tirez y el de Peña

Hueca, en dirección Villafranca de los Caballeros (TO-1111-V), y los de La Gramosa y Redondilla, cercanas a la Laguna Larga. Todas ellos permanecen desecados casi todo el año y se diferencian en el entorno por los amplios mantos de salitre que se forman en las cubetas.

Soft hills crowned by huge wind mills provide the background of this area. The wet lands are relevant in the municipality. The "Laguna Larga" emerges to the southeast of the village. Due to the abundance and variety of animal species, this pool is the most important in the zone, giving the landscape an interesting ecological value. More than one hundred and ninety birds can be watched from equipped observatories all the year long. Some of

the most significant species are flamingos, pagazas, avocetas and cigüeñelas. It is also important the bird known as canastera, that builds up its nest in the surroundings of the pool. The permanent presence of water in this lake sector makes easier the growing of water plants.

Other interesting wet zones are Tirez and Peña Hueca, that can be visited driving in direction to Villafranca de los Caballeros (TO-1111-V), La Gramosa and Redondilla, near Laguna Larga. All of them are dried up almost all the year long. They can be seen in the distance for the wide saltpetre layers developed under their respective vases.

Turleque

Nos encontramos en los límites de la llanura manchega, y como atractivo turístico destacamos la Ruta de Ecoturismo Finisterre que parte de este municipio, adentrándonos entre campos de viñas, cereales y olivos en el valle de Algodor para admirar el embalse de Finisterre. Los amantes de la naturaleza pueden disfrutar del vuelo de aves rapaces como el aguilucho lagunero entre otras y contemplar empinadas sierras que llevan entre serpenteantes caminos a la ermita del Cristo del Valle. La ruta consta de aproximadamente 13 kilómetros de sencilla dificultad.

We are in the limits of the plain of La Mancha. The ecotouristic route called "Finisterre", which starts from this municipality, may be underlined as a touristic attraction. It will lead us to admire vineyards, cereal fields and olive trees in the Algodor valley as well as the dam of Finisterre. The nature lovers will enjoy watching how the birds of prey—such as the pool hawk—fly or glance at the slopy sierras that lead through winding paths to the chapel of "Cristo del Valle". This route is easy to do and it is around 13 kilometers long.



Madridejos

Tierra de contrastes, donde la llanura se ondula suavemente y la vegetación adquiere cierto protagonismo en las laderas. Al este municipal, observamos las primeras estribaciones de los Montes de Toledo. Son lugares de visita obligada las sierras de Madridejos, la Alameda de la Casa de los Machos y el Aula de la Naturaleza "Valdehierro", donde tiene su hábitat natural el ciervo.


Land of contrasts, where the plain waves softly and vegetation has a relative protagonism on the slopes. To the east of the municipality, the first foothills of the Toledo Mountains can be seen. It is highly advisable to come along places like the Madridejos sierras, the poplar grove of "Casa de los Machos" or the "Valdehierro" Nature Classroom, where the deer has its natural habitat.



Villafranca de los Caballeros

El municipio posee un atractivo turístico importante; la laguna Grande—denominada la playa de la Mancha—y la Chica. Ambas se ubican al norte del casco urbano en dirección Quero, y están declaradas Refugio de Caza y Reserva de la Biosfera. Mención aparte también merece la laguna de la Sal de aspecto blanquecino propiciado por el amplio manto de salitre que se prostra sobre la cubeta del humedal.

This place has an important touristic attractiveness in "la laguna Grande", which is known as "the beach of La Mancha" and "la laguna Chica". Both of them are located in the north of the inner part of the village in direction to Quero. They have been declared Hunting Shelter and Reserve of the Biosphere. Apart from this, it also deserves to be mentioned "la laguna de la Sal", whose whitish aspect is due to the wide saltpetre stratum laying under the vase of this wet zone.



Corral de Almaguer

El senderismo adquiere relevancia gracias al "Sendero Virgen de la Muela". El camino que parte desde el casco urbano refleja el inconfundible paisaje manchego, viñedos que se pierden en el horizonte y que dejan espacio a parcelas de cereal. Las arboledas, a veces, rompen con la monotonía de la llanura, así como algunas subidas y bajadas. La ruta nos deja ver parte del patrimonio arquitectónico del municipio como la ermita de Nuestra Señora de la Muela, las ruinas de un molino medieval o la ermita de San Isidro, entre otros parajes. La frescura que ofrece el río Riansares en el camino, invita a los amantes del senderismo a conocer los entresijos de Corral de Almaguer.

Trekking has become a very popular activity thanks to the path of "Virgen de la Muela". The route starting from this village reflects the unmistakable landscape of La Mancha with its vineyards merging in the horizon and coexisting with cereal fields. Sometimes, groves and slopes interrupt the monotony of the plain. The route will drive us to contemplate the architectural heritage of the municipality, whose main

examples are the chapels of "Nuestra Señora de la Muela" and "San Isidro" as well as the remains of a medieval mill. The freshness given by the Riansares river along the path leads the trekking lovers to know the ins and outs of Corral de Almaguer.



El Toboso

Enclave donde instaló Cervantes a la amada de Don Quijote. A su sobresaliente valor patrimonial, hay que unir otros recursos interesantes. De inevitable visita son los pozos artesianos. Ya existentes en el siglo XVI, fueron indispensables para que bebieran agua los animales de tiro tan importantes en la sociedad rural de antaño que caracterizó al municipio. En los alrededores del casco urbano se encuentran las lagunas de la Nava y la del Pozo Dulce.

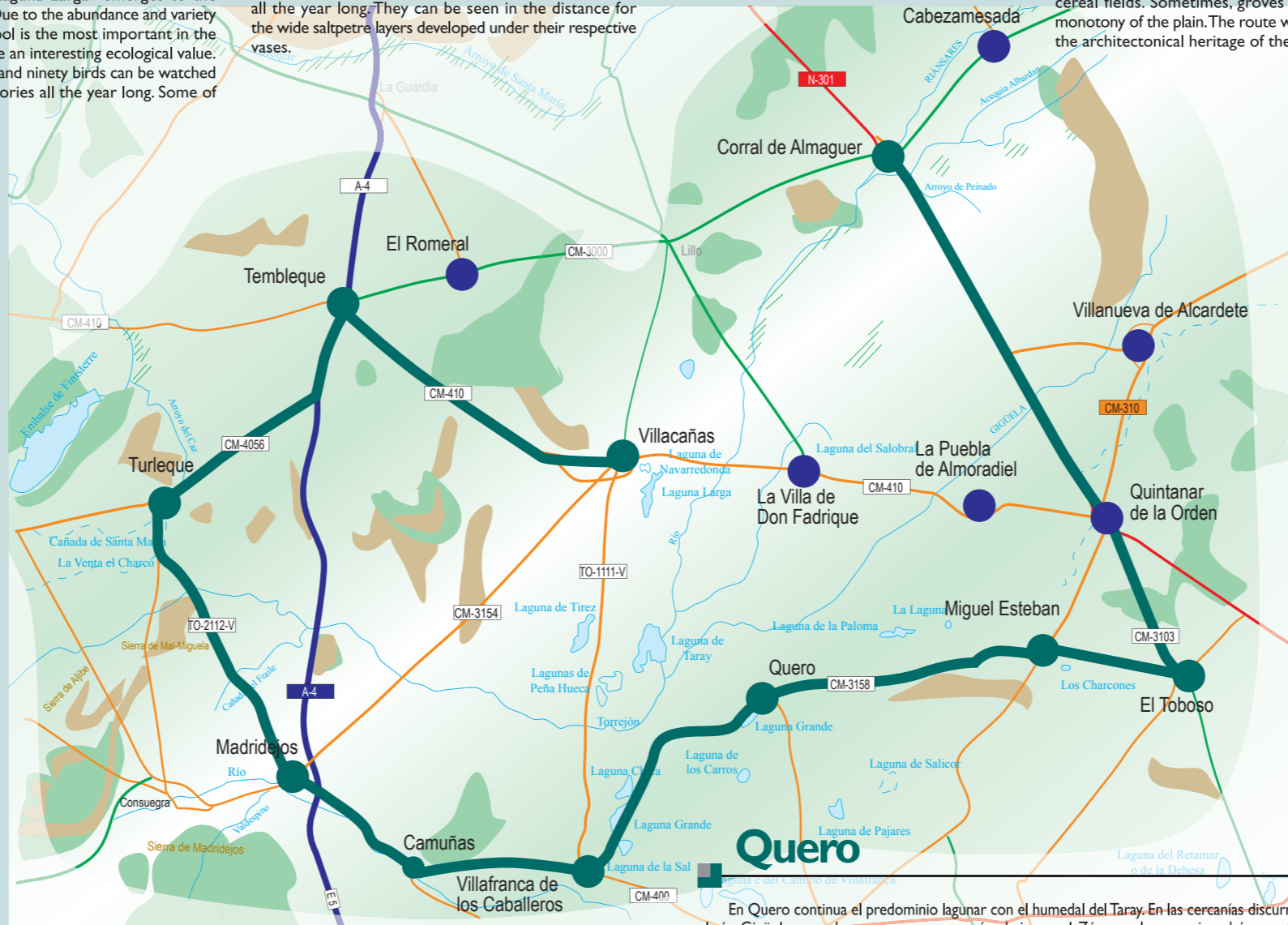

This is the village where, according to Cervantes, the woman beloved by Don Quixote lived. Other interesting resources must be added to its outstanding heritage, like the artesian wells. Existing in the 16th century, they played a remarkable role as water suppliers for draught animals, which were very important in the ancient rural society that characterized this municipality. The pools of "La Nava" and "Pozo Dulce" are located in the surroundings of the center of the village.



Miguel Esteban

Entre interminables hileras de viñedos aparece Miguel Esteban, Municipio vitivinícola por excelencia. En su complejo lagunar de los Charcones, posee una de las reservas ornitológicas más importantes del territorio castellano-manchego. Las aves migratorias consideran el humedal parada obligada. Malvasia, Porroneos, Cuchara común, Cigüeñuela o el Chorlito común entre otros, junto a otras especies de vegetación acuosa (carrizo o enea), confieren a esta laguna un valor ecológico y medioambiental de relevancia internacional.

Miguel Esteban appears between never-ending lines of vineyards. This grape-producing region has one of the most important ornithological reserves in Castilla-La Mancha: the pool complex of "los Charcones". The migratory birds usually touch down in this place. Species such as malmseys, pochards and plovers among others and water plant species like rushes and bulrushes bestow on this pool an ecologic and environmental value which is recognized abroad.



En Quero continúa el predominio lagunar con el humedal del Taray. En las cercanías discurre el río Gígüela para derramar sus aguas más abajo en el Záncara. La especie arbórea más representativa es el Taray, de ahí el nombre de la laguna. También destaca la laguna Grande, que por su condición salina fue aprovechada para la fabricación de pólvora y para decolorar la lana. La estacionalidad de estos humedales confiere a la llanura manchega un aspecto variado de indudable valor turístico y medioambiental. Entre otros atractivos del municipio destacamos el molino y los silos. Estos últimos son viviendas ecológicas excavadas en la tierra que mantienen una temperatura agradable durante todas las estaciones del año.

In Quero, the visitor can see other many pools like the one known as "el Taray". The Gígüela river flows nearby and it pours its waters downstream into the Záncara river. The most representative plant in this area is the "taray", which gives its name to this limestone land. "La laguna Grande" is remarkable as well. Its salty composition was the main reason to be exploited for making gunpowder and for discoloring wool. The seasonal nature of these wet lands provides the plain of La Mancha with a varied aspect of a great touristic and environmental value.



ruta medioambiental
environmental route



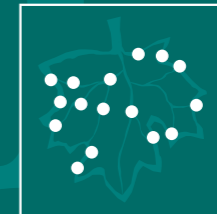
www.tierrasdedulcinea.com

E-mail: tierrasdedulcinea@tierrasdedulcinea.com

C/Yesares 31. 45800 Quintanar de la Orden, TOLEDO, Tl. 925 565 062

Asociación GAL Dulcinea

Tierras de DVL de CINEA



Aderfor 967 26 00 51

Tierras de DVL de CINEA



Teléfonos de Interés

Restaurantes

CATEG.	ESTABLECIMIENTO	DOMICILIO	TELF.	LOCALIDAD
///	EL CHULETERO	CTRA. N-301, KM. 95	925190982	CORRAL DE ALMAGUER
///	COGEDERO MARISCOS SAN BLAS	CTRA.MADRID-ALICANTE KM.98	925207445	CORRAL DE ALMAGUER
///	EL MURCIANO ALMAGUER	CTRA.MADRID-ALICANTE KM.98	925190140	CORRAL DE ALMAGUER
///	EL PATAS	REAL 1	925190476	CORRAL DE ALMAGUER
///	CHELES	ALCÁDIZ, 1	925190949	CORRAL DE ALMAGUER
///	FLORIDA	CTRA. MADRID-CADIZ, KM. 119	925460255	MADRIDEJOS
///	PACIFICO	SANTA ANA 84	925463223	MADRIDEJOS
///	LA VEGA	LAS VIÑAS, 11	925463083	MADRIDEJOS
///	VILLACASTILLA	SUSPIRO S/N	925463173	MADRIDEJOS
///	RESTAURANTE RAMON	CTRA.MADRID-CADIZ, KM.119	925463848	MADRIDEJOS
///	RESTAURANTE UN ALTO EN EL CAMINO	CTRA.MADRID-CADIZ, KM.113	925460000	MADRIDEJOS
///	SANCHEZ	CTRA. MADRID-CADIZ KM. 115	925460157	MADRIDEJOS
///	SANTA ANA	MADRID-CADIZ KM.112,800 CTRA.	925460476	MADRIDEJOS
///	MAYTE	CONSTITUCION, 10	925461572	MADRIDEJOS
///	CONTRERAS	ANTILLA CTRA. MADRID-CADIZ KM. 117	925460738	MADRIDEJOS
///	EL TORREON DE MIGUELETE	OL CTRA. QUINTANAR-ALCAZAR 7	925567411	MIGUEL ESTEBAN
///	BAR-RESTAURANTE "EL FRENAZO"	LIBERTAD 56	925178651	PUEBLA DE ALMORADIEL (LA)
///	HOSTAL RESTAURANTE LA ERA	FELIPE II, S/N	925205582	PUEBLA DE ALMORADIEL (LA)
///	BAR-RESTAURANTE "VALEN"	ENCOMENDA	653849014	PUEBLA DE ALMORADIEL (LA)
///	BAR-RESTAURANTE "LA TORRECILLA"	PLAZA, LA TORRECILLA	925178688	PUEBLA DE ALMORADIEL (LA)
///	GRANERO	SAN FERNANDO, 90	925180238	QUINTANAR DE LA ORDEN
///	CASA PEDROTE	CTRA.MADRID-ALICANTE, KM. 121	925181553	QUINTANAR DE LA ORDEN
///	QUINTANAR	CTRA. MADRID-ALICANTE KM. 119,200	925181224	QUINTANAR DE LA ORDEN
///	ANA Y MARIA	CTRA. MADRID-ALICANTE, KM. 121	925181000	QUINTANAR DE LA ORDEN
///	SAN FRANCISCO	SAN FRANCISCO 30	925565937	QUINTANAR DE LA ORDEN
///	COSTABLANCA	CTRA.MADRID-ALICANTE, KM.120	925180519	QUINTANAR DE LA ORDEN
///	ALDONZA	CTRA. MADRID ALICANTE KM.120,7	925181542	QUINTANAR DE LA ORDEN
///	CASTELLANO	CTRA. MADRID-ALICANTE KM. 122	925180054	QUINTANAR DE LA ORDEN
///	SAN ISIDRO	CTRA. MADRID-ALICANTE	925180092	QUINTANAR DE LA ORDEN
///	SANTA MARTA	VALENCIA, 62	925180350	QUINTANAR DE LA ORDEN
///	MESON VENTA DE TIEMBLAS	PLAZA MAYOR 13	925145234	TEMBLEQUE
///	RESTAURANTE "LAS TORRES"	CONVENTO 71	925145148	TEMBLEQUE
///	MARIA BELEN	CTRA. ANDALUCIA KM 92,300	925145378	TEMBLEQUE
///	LA CHIMENEA	AUTOVIA DE ANDALUCIA, KM. 98	925595010	TEMBLEQUE
///	EL MIRADOR DE LA MANCHA	PLAZA DE LA ORDEN, 7	925145036	TEMBLEQUE
///	LA PURISIMA	NACIONAL IV, KM. 94	925145036	TEMBLEQUE
///	EL QUESO	ANDALUCIA, KM. 102	925145068	TEMBLEQUE
///	EL PORTON	IGLESIA, 5	925145515	TEMBLEQUE
///	EL VENTAL DEL TOBOSO	CTRA.MADRID-ALICANTE, KM., 130,8	925598019	TOBOSO (EL)
///	EL TOBOSO	CTRA. QUINTANAR-EL TOBOSO KM. 7,8	925181238	TOBOSO (EL)
///	LA NORIA DE DULCINEA	DON QUIJOTE, 9	925591952	TOBOSO (EL)
///	DULCINEA	CASTILLA LA MANCHA,S/N	925598055	TOBOSO (EL)
///	EL QUIJOTE	CASTILLA LA MANCHA, 12	925187388	TOBOSO (EL)
///	LAS TEJAS(CAFETERIA 1º)	PI DOS DE MAYO 38	925195440	VILLA DE DON FADRIQUE (LA)
///	RESTAURANTE EL PARAJE	CONSTITUCION 19	925204024	VILLA DE DON FADRIQUE (LA)
///	MESON DON FADRIQUE	PI DOS DE MAYO, 20	925195695	VILLA DE DON FADRIQUE (LA)
///	MIRASIERRA	CTRA. DE TEMBLEQUE S/Nº	925160060	VILLACAÑAS
///	RESTAURANTE LAS CAÑAS	CTRA. TEMBLEQUE 4B-BIS	925160954	VILLACAÑAS
///	PASCUAL MONTES, S.L.	CTRA. TEMBLEQUE, 1	925160205	VILLACAÑAS
///	QUICO	DE LA MANCHA 34	925160450	VILLACAÑAS
///	EL PORRÓN	MADRIDEJOS, 41	925160650	VILLACAÑAS
///	SALONES TORRES	DE LA MANCHA, 24	925160734	VILLACAÑAS
///	LA VERJA	MADRIDEJOS, 43	925207782	VILLACAÑAS
///	RESTAURANTE EL CABO	SANTA CRUZ, 5	925178602	VILLAFRANCA DE LOS CABALLEROS
///	LA ABUELA	LAS LAGUNAS SIN(ZONA IZDDA)	926558010	VILLAFRANCA DE LOS CABALLEROS
///	SANTA LUCIA	C-400, KM. 87	926578418	VILLAFRANCA DE LOS CABALLEROS
///	CASA JORJA	LAS LAGUNAS (ZONA DCHA)	926578699	VILLAFRANCA DE LOS CABALLEROS
///	SAN ROQUE	DEL DEPORTE, 11	925169118	VILLANUEVA DE ALCARDETE
///	CONSTAN	GENERAL LABARRA,21	925161576	VILLANUEVA DE ALCARDETE

Hoteles

CATEG.	ESTABLECIMIENTO	DOMICILIO	TELÉFONO	LOCALIDAD
///	EL PATAS	REAL, 1	925190476	CORRAL DE ALMAGUER
///	RAMON	CTRA. ANDALUCIA K. 119	925463848	MADRIDEJOS
///	RESIDENCIA MIRASOL	CTRA. MADRID-ALICANTE K.119	925180293	QUINTANAR DE LA ORDEN
///	CASTELLANO	CTRA. MADRID-ALICANTE K. 122	925180050	QUINTANAR DE LA ORDEN
///	LA POSADA	ANDALUCIA, 35	925145181	TEMBLEQUE
///	EUROPA	MANCHA 36	925160371	VILLACAÑAS
///	SANTA LUCIA	CTRA. DE TOLEDO-EL BONILLO, K. 87	925578418	VILLAFRANCA DE LOS CABALLEROS

Hostales

CATEG.	ESTABLECIMIENTO	DOMICILIO	TELÉFONO	LOCALIDAD
///	MOTEL DULCINEA	CTRA-ANDALUCIA, KM.131	925593041	CAMUÑAS
///	PENSIÓN EL MURCIANO ALMAGUER	CTRA. MADRID-ALICANTE, KM.98	925190140	CORRAL DE ALMAGUER
///	PENSIÓN EL PILAR	EL PILAR, 6	925207350	CORRAL DE ALMAGUER
///	SANTA ANA	AUTOVIA DE ANDALUCIA KM 112	925460476	MADRIDEJOS
///	PENSIÓN LA PERLA MANCHEGA	TENIENTE INFANTES, 11	925460207	MADRIDEJOS
///	EL TORREON DE MIGUELETE	CTRA. QUINTANAR KM.7	925567411	MIGUEL ESTEBAN
///	PENSIÓN LA ERA	FELIPE II, 19	925205582	PUEBLA DE ALMORADIEL
///	LA GIRALDA	PRINCIPE Nº 1	925180796	QUINTANAR DE LA ORDEN
///	ALDONZA	KM. 120,7 CTRA.MADRID-ALICANTE	925181542	QUINTANAR DE LA ORDEN
///	SANTA MARTA	CTRA. VALENCIA, 62	925180350	QUINTANAR DE LA ORDEN
///	PENSIÓN SAN FRANCISCO	SAN FRANCISCO, 24	925564397	QUINTANAR DE LA ORDEN
///	SAN FRANCISCO	SAN FRANCISCO, 24	925564397	QUINTANAR DE LA ORDEN
///	HOSTAL RESTAURANTE LA PURISIMA	CTRA. MADRID-CADIZ KM 94	925145078	TEMBLEQUE
///	MOTEL EL QUESO	ANDALUCIA, KM.102,	925145068	TEMBLEQUE
///	DULCINEA	CTRA. QUINTANAR, 3	925197311	TOBOSO (EL)
///	EL QUIJOTE	CASTILLA-LA MANCHA, 12	925197398	TOBOSO (EL)
///	PRICKLY	ANGELA CARNEROS 6 PASEO	926250914	VILLACAÑAS
///	HOSTAL-BALNEARIO LAS BANDERAS	LAGUNAS DE VILLAFRANCA-ZONA IZQ	926578176	VILLAFRANCA DE LOS CABALLEROS
///	HOSTAL-BALNEARIO LAS PALMERAS	CTRA-QUERO, KM. 2,5	926558255	VILLAFRANCA DE LOS CABALLEROS
///	SAN ROQUE	DEPORTE, 1	925166118	VILLANUEVA DE ALCARDETE

Casas Rurales

ESTABLECIMIENTO	DOMICILIO DEL EST.	TELÉFONO	LOCALIDAD
DEHESA SALAZAR	CTRA. NAC. 301, KM. 96	636783183	CORRAL DE ALMAGUER
LA ALAMEDA	ANTIGUA CTRA. MADRID-CADIZ S/N	629515213	MADRIDEJOS
LAS OLIVITAS	LA LUNA Nº 6	6266528344	PUEBLA DE ALMORADIEL
ARIZA	MALECÓN, 19	686952827	TEMBLEQUE
CASA ALDONZA	LA SALITERA, 1	686952827	TEMBLEQUE
HUERTA DE AGUSTIN	CAMINO DE LAS HUERTAS S/N	679198633	TOBOSO (EL)
CASA DE LA TORRE	ANTONIO MACHADO Nº 16	925568006	TOBOSO (EL)
EL HUERTO DE DULCINEA	CTRA. DE CRIPTANA, 24	610551445	TOBOSO (EL)
EL CÓMICO	CTRA. MIGUEL ESTEBAN, 9	607239448	TOBOSO (EL)
HOSPEDERÍA DEL ARCO	PLAZA DEL ARCO, 4	913551046	TOBOSO (EL)
VENTA DE DON ALONSO QUIJANO	ANTONIO MACHADO, 27	619859547	TOBOSO (EL)
SANTA ELENA	LAS LAGUNAS S/N	619455911	VILLAFRANCA DE LOS CABALLEROS

Teléfonos Municipios Tierras de Dulcinea

	AYTO.	CENTRO DE SALUD	OFICINA TURISMO		AYTO.	CENTRO DE SALUD	OFICINA TURISMO
CABEZAMESADA	925-209211	925-207377		ROMERAL, EL	925-126000	925-145260	
CAMUÑAS	925-470161	926-558222		TEMBLEQUE	925-145261	925-145260	
CORRAL DE ALMAGUER				TOBOSO, EL	925-197381	925-564811	925-568226
MADRIDEJOS	925-190325	925-207377		TURLEQUE	925-327081	925-475196	
MIGUEL ESTEBAN	925-460016	925-462923	925-467022	VILLACAÑAS	925-560342	925-160562	660-073095
PUEBLA DE ALMORADIEL, LA				VILLA DE DON FADRIQUE, LA			
QUERO	925-172361	925-564811		VILLANUEVA DE ALCARDETE	925-195061	925-564811	
QUINTANAR DE LA ORDEN	925-178001	925-564811		VILLAFRANCA DE LOS CABALLEROS	925-166525	925-564811	
	926-577004	926-558222					
	925-180750	925-564811					

URGENCIAS 112

GUARCIA CIVIL 062

Tierras de DVL CINEA RUTA MEDIOAMBIENTAL

La Mancha territorio que inmortalizó Cervantes en la obra del "Ingenioso Hidalgo Don Quijote de La Mancha" es tierra de monte bajo, de encinares y pinares, pero sobre todo tierra de labranza, donde los viñedos se pierden en la lejanía. A lo largo de los años estos cultivos han sido trabajados por los manchegos y han dejado y dejan vinos de excelente calidad. El rasgo geográfico que destaca en el territorio es la llanura. Esta gran depresión tiene una altitud media de 650 m. sobre el nivel del mar. Horizontes se despliegan hasta donde alcanza la vista sin apenas relieves que rompan con la monotonía del paisaje. Una de las características geográficas más importantes de La Mancha es la denominada "Mancha Húmeda Toledana", en la que se encuentra nuestra comarca, que está integrada por 16 municipios de características económicas, patrimoniales y geográficas similares.

Encrucijada caminera, La Mancha toledana se caracteriza por estar bien comunicada con el Levante, Andalucía y la capital a través de la A-4, la N-301 y la A-3.

Aunque las Tierras de Dulcinea es un territorio seco, por ella discurren los ríos Gigüela y Riansares. Pero los recursos hídricos más importantes son los humedales por su indudable valor ecológico y turístico que les han valido la denominación de Zona Especial de Protección de Aves (ZEPA). La formación de estas zonas acuosas se ve favorecida por la horizontalidad de la llanura manchega que deja suaves valles donde se almacena el agua. Esto unido a presencia de estratos calizos superficiales que se mezclan con otras capas

impermeables y las características del clima semiárido permite el aporte de agua de los acuíferos en invierno.

El dominio del viñedo en el paisaje deja espacio para el cultivo de cereal. El motor de la economía de nuestra comarca es la producción de vino, junto con otros sectores empresariales como el de la industria de la madera.

La caza en estas tierras es un recurso importante. Sus extensos campos están plagados de abundantes especies de caza menor como conejos, liebres, perdices, etc.

No cabe duda que los esfuerzos de la Asociación Grupo de Acción Local Dulcinea van encaminados hacia el desarrollo de sus recursos endógenos, para ello nada mejor que aprovechar los senderos y parajes que excepcionalmente plasmó Cervantes en "El Quijote" de esta llana, ennoblecida y sencilla tierra.



La Mancha, a land which has been widely known thanks to Cervante's "Don Quixote", is a territory whose landscape is characterized by undergrowth, holm oaks and pine woods. But it is the broad presence of crop lands and vineyards disappearing in the distance what really dominates this land. These crops have been laboured by the inhabitants for many years and they have given wines of great quality, which have been worthy of the "Denominación de Origen La Mancha" (A prestigious product classification that recognizes the quality of food products such as wines, hams, cheeses, and sausages). La Mancha is the largest natural region in Spain, being the plane its most characteristic geographical feature. This spacious depression is 650 m. of average height over the sea level. Its monotonous horizons spread towards the sight can reach without being interrupted by mountains. One of the most characteristic zones in La Mancha is the so-called "Wet Toledan Mancha", where our region is located. This is made up by 16 municipalities with similar features relating to economy, heritage, and geography.

In relation to water resources is the wet lands, due to their environmental and tourist value, that is why they have been worthy of being recognized with the ZEPA denomination (initials standing for: Zone of Special Protection for Birds). The horizontal of the plain of La Mancha with soft valleys where waters are collected makes easier the development of these limestone sectors. Moreover, the underground presence of layers made up by limestones alternating with impermeable strata and the semiarid climate enhance the importance of the waters supplied from aquifers in winter.

Vineyards and cereals are the main crops that can be seen throughout these lands. The local economy has been boosted thanks to the production of wine and other business sectors such as the wood industry. Hunting is another outstanding resource in these lands. The broad fields are full of species like rabbits, hares, partridges...

There is no doubt that the efforts made by the association "Grupo de Acción Local Dulcinea" are led to the development of the local resources. In order to achieve this aim, there is noting better than taking advantage of the paths and landscapes of this plane, ennobled, and simple land reflected exceptionally by Cervantes's "Don Quixote".

There is no doubt that the efforts made by the association "Grupo de Acción Local Dulcinea" are led to the development of the local resources. In order to achieve this aim, there is noting better than taking advantage of the paths and landscapes of this plane, ennobled, and simple land reflected exceptionally by Cervantes's "Don Quixote".

There is no doubt that the efforts made by the association "Grupo de Acción Local Dulcinea" are led to the development of the local resources. In order to achieve this aim, there is noting better than taking advantage of the paths and landscapes of this plane, ennobled, and simple land reflected exceptionally by Cervantes's "Don Quixote".

